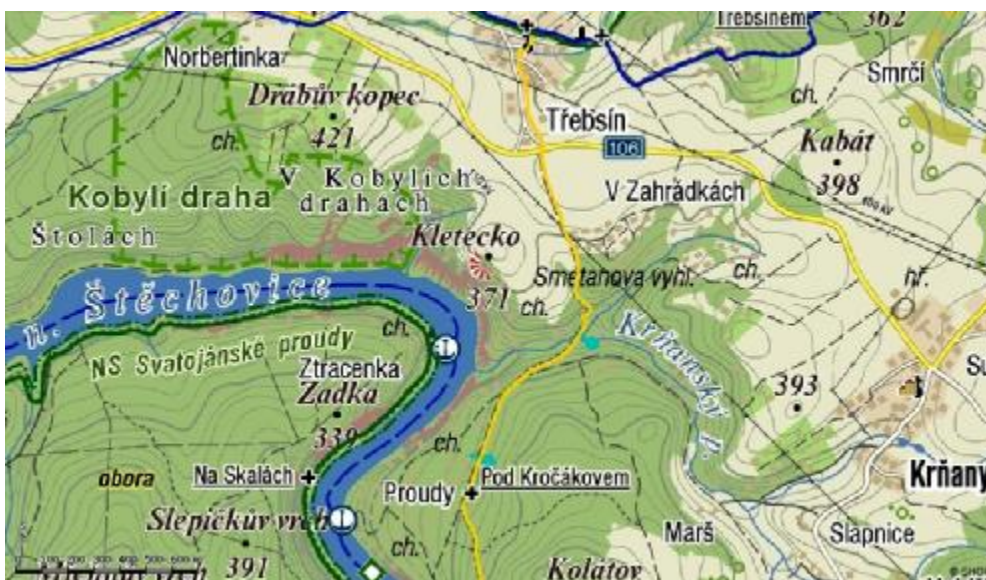




SMETANOVA VYHLÍDKA.

Smetanova vyhlídka se nalézá u vrcholu kopce Kletecko (371 m) nad přehradní nádrží Štěchovice u obce Třebosín a osady V Zahrádkách. Byla vybudována v roce 1974 k 150. výročí narození Bedřicha Smetany a tvoří ji vybetonovaný blok se zábradlím vysoko nad hladinou Vltavy. Z ptačí perspektivy shlížíme na malebný ohyb štěchovické přehrady, mezi stromy na protějším břehu tušíme chaty legendární osady Ztracenka. V těchto místech Vltava vyhloubila skalnatý kaňon s četnými balvany v řečišti. Na jednom skalisku stála od r. 1722 socha sv. Jana Nepomuckého, v letech 1641-43 byly ty nejnebezpečnější skály vylámaný. Peřeje se nazývaly Svatojánské proudy a byly zatopeny po napuštění Štěchovické přehrady.


V prudkém jižním svahu Kletecka obráceném ke Štěchovické přehradě se nachází přírodní rezervace **Kobylí dráha**, která byla vyhlášena v r. 1989 na ploše 53,39 ha a vyskytují se zde teplomilné druhy rostlin mj. třemdava bílá, kavyl Ivanův, hvězdnice chlumní, rozchodník bílý, plamének přímý, plicník nejměkčí, z živočichů hojně ještěrka zelená, výr velký.






Jak se dostanete na Smetanovu vyhlídku.

Do Třebšína se můžete dostat „pěšmo“ po značených turistických trasách:


 - se odpojuje od "červené" Posázavské stezky, která vede od Kamenného Přívozu po levém břehu Sázavy, prochází chatovou oblastí k osadě Rakousy, přes trampskou osadu Úsvit za kterou se spojuje s "zelenou" a společně pokračují do **Třebšína**. Od nás vedou ještě společně směrem na Závist. Dále samostatně směřuje podél Kobylí dráhy k chatám u Hradištka, kde znovu potkává "zelenou" po skalním štítu společně pokračují přes Ovčičky a Brunšov k mostu přes Vltavu do Štěchovic (nekratší trasa z Kamenného Přívozu do Štěchovic). **Kilometrovník:** Třebšín - Rakousy = 2,5 km, Třebšín - Žampach = 4 km, Třebšín - Kamenný Přívoz = 6 km; Třebšín - Štěchovice = 4,5 km.

 - se odpojuje od "červené" Posázavské stezky, která vede od Kamenného Přívozu po levém břehu Sázavy (zhruba proti obci Luka pod Medníkem resp. Podloučí na pravém břehu) a stoupá údolím trampských osad (Club údolí Ticha, Údolí Sporu...) ke spojení s "modrou" do **Třebšína**. Společně pokračují k Závisti, kde se odpojuje a pokračuje po levém úpatí Chlumu k Medníku, dále do Pikovic, kde znovu krátce potkává "červenou", aby sama pokračovala do Hradištka a k chatám za ním, kde se znovu setká s "modrou" a společně pokračují přes Ovčičky a Brunšov k mostu přes Vltavu do Štěchovic. **Kilometrovník:** Třebšín - rozcestí u Sázavy = 1 km - Kamenný Přívoz = 5,5 km nebo Pikovice 5 km; Třebšín - Medník (sedlo) = 2,5 km, Třebšín - Pikovice = 5 km

Na návsi v **Třebšíně** vedle zvoničky je restaurace U Novotných, kde se můžete občerstvit a zakoupit si pohlednice např. ze Smetanovy vyhlídky a





 - na Třebsínské návsi u zvoničky začíná žlutě značená trasa, která nás jižním směrem provede Třebsínem k silnici II. tř. č.106 (Štěchovice, Hradištko, Třebsín, Krňany, Kamenný Přívoz...) - cca 530 m. Přejdeme ji ke kryté zastávce PID „Krňany, rozcestí Třebsín“ (linka 438 – Štěchovice, Vysoký Újezd, Neveklov, Rabyně). Pokračujeme po asfaltové cestě do kopce, kde se mění na kamenitou polní cestu, která vede dolů k osadě Zahrádky. Před začátkem osady (cca 300 m od zastávky PID) ji musíme opustit a pokračujeme vpravo po neznačené polní cestě.

Po dalších zhruba 300 m přicházíme ke kopci Kletecko a chatkám u něj. Podél chatek se držíte vpravo. Je dobré se někoho zeptat. Pěšina k vyhlídce je asi po 30-ti m vlevo od cesty a vede mezi chatky. Nedejte se tím zmást, vyhlídka je veřejně přístupná. A z ní se vám otevře nezapomenutelný pohled -



Pohled z vyhlídky na nejstarší trampskou osadu Ztracenka (Ztracená naděje) kterou prochází naučná stezka Svatojánské proudy. Nad osadou Slepíčkův a Mnichův vrch. Na pravé straně Kobylí dráha a na konci lze tušit přehradu Štěchovice.



Autobusem do Třebsína se dostanete linkou Pražské integrované dopravy č. 438 (Štěchovice, Vysoký Újezd, Neveklov, Rabyně), výstupní stanice „Krňany, rozcestí Třebsín“.

Další možnosti je linka 200053 (Benešov - Vysoký Újezd – Hradištko - Štěchovice) výstupní stanice „Krňany, rozcestí Třebsín“, nebo „Krňany, Třebsín“.

Dále viz. předcházející popis „žluté“ trasy.



Traduje se, že na tomto místě komponoval náš význačný skladatel **Bedřich Smetana** (1824-1884) druhou část své symfonické básně **Má vlast** (1874-1879) – **Vltava**. Kdy se nechal inspirovat nádherným pohledem na okolní krajinu a tehdejší Svatojánské proudy.



Osada Ztracenka. Na levém břehu Vltavy, kde pod kopcem Kletecko končily poslední peřeje bývalých Svatojánských proudů, prochází Povltavská stezka naší nejstarší trampskou osadou, legendární **Ztracenkou**. Na starý vodácký kemp pod skálou, později nazvanou Mravenčí, jezdila stanovat parta šesti trampů - Divočáků už před I. světovou válkou. Nejprve mu říkali Vydří tábořiště, později podle povídky Breta Harta Tábor řvavých (Roaring Camp). Nakonec se v roce 1918 spojili s partou Hopsajících dervišů, kteří se scházeli na pražském Žofině a společně založili opravdovou trampskou osadu. Tu pak o rok později přejmenovali podle filmové kovbojky Údolí Ztracené naděje (The Valey of Lost Hope) na Ztracenou naději.

V zákrutu Vltavy vytvořila řeka písčitou pláž, kde stával charakteristický stožár s vodáckou vlajkoslávou, poblíž kterého se udávalo veškeré osadní dění, těsně u břehu na kraji lesa pak původní boudy. Současná osada musela být po jejím úplném zničení ledovou dřenicí v roce 1940) a následném zatopením Svatojánských proudů celá nově postavena v lese nad zátopovým pásmem. Na Ztracenu, která se stala vzorem pro založení dalších trampských osad, se sjíždělo mnoho známých osobností z řad hudebníků, herců a sportovců, z nichž tu někteří zakotvili navždy. Nejznámějším osadníkem byl nejoblíbenější trampský textař a skladatel Jarka Mottl, který zde prožíval svůj trampský život 61 let.



Pohled z Kletecka na původní osadu Ztracená naděje



Dnešní pohled na Ztracenku z vyhlídky.



Detailnější pohled na Ztracenku, osadní hřiště a přístaviště.



Potahová stezka pod kopcem Kletecko ve starých Svatojánských proudech.



Turisti na potahové stezce pod kopcem Kletecko



Pohled proti proudu Vltavy na kopec Kletecko.



Horní buk r. 1931. Řeka už v těchto místech netvořila přeje, ale volně protékala údolím pod vrchem Kletecko



Pohled od úpatí Kletecka na původní Ztracenku.



I. vojenské mapování – josefské, 1764 -1768 a 1780 -1783



Předpokládané prodejní místo



● Turistická známka - No. 0000 "Smetanova vyhlídka - Třebšíín"

Prodejní místo:

Restaurace U Novotných, Třebšíín 10, <http://www.trebsin.cz/unovotnych>

Pondělí – úterý

od 10 do 20 hodin

Středa – čtvrtek

zavřeno

Pátek – sobota

od 10 do 24 hodin

Neděle

od 10 do 19 hodin



Děkujeme naším kamarádům Honzovi a Blance za zapůjčení Fotografií ze svého archivu. <http://www.svatojanske-proudy.cz/>

Fotografie ze svého archivu nám také laskavě zapůjčil Vojta Pavelčík autor webu: <http://vltava.logout.cz/>

